

Carte support pour l'ADS
en zone de submersion marine
et ses dispositions transitoires

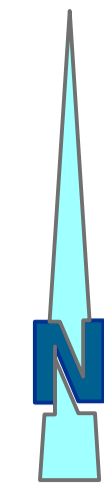
Porter à connaissance des aléas de
submersion marine -décembre 2013







Communes de Gravelines
et de Grand-Fort-Philippe

Maitre d'oeuvre

RÉPUBLIQUE FRANÇAISE
DIRECTION DÉPARTEMENTALE
DES TERRITOIRES ET DE LA MER DU NORD

échelle : 1/5000
29/11/2013



| LEGENDE | |
|--|---|
|  | Zone bleu foncé |
|  | Zone orange |
|  | Zone fushia |
|  | Zone rose |
|  | Bande de précaution liée aux digues et cordons dunaires |
|  | Bâti |

ech:1/5000ème